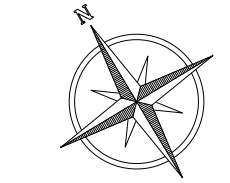
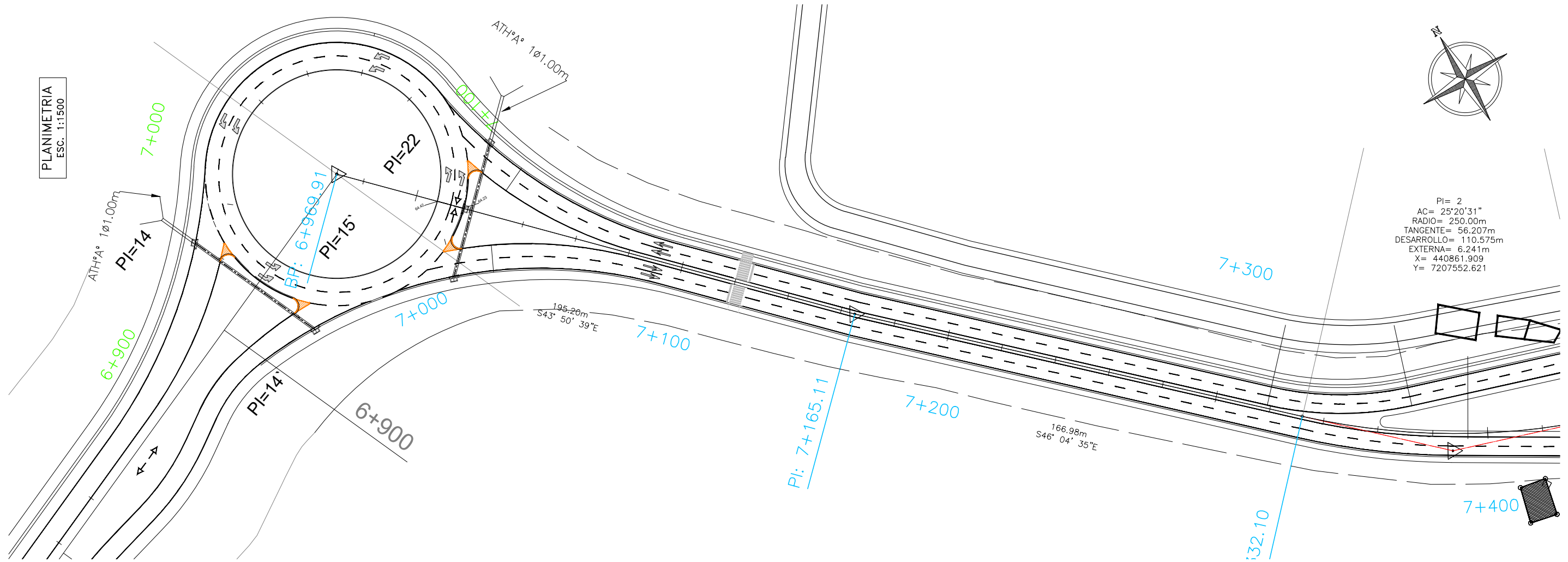
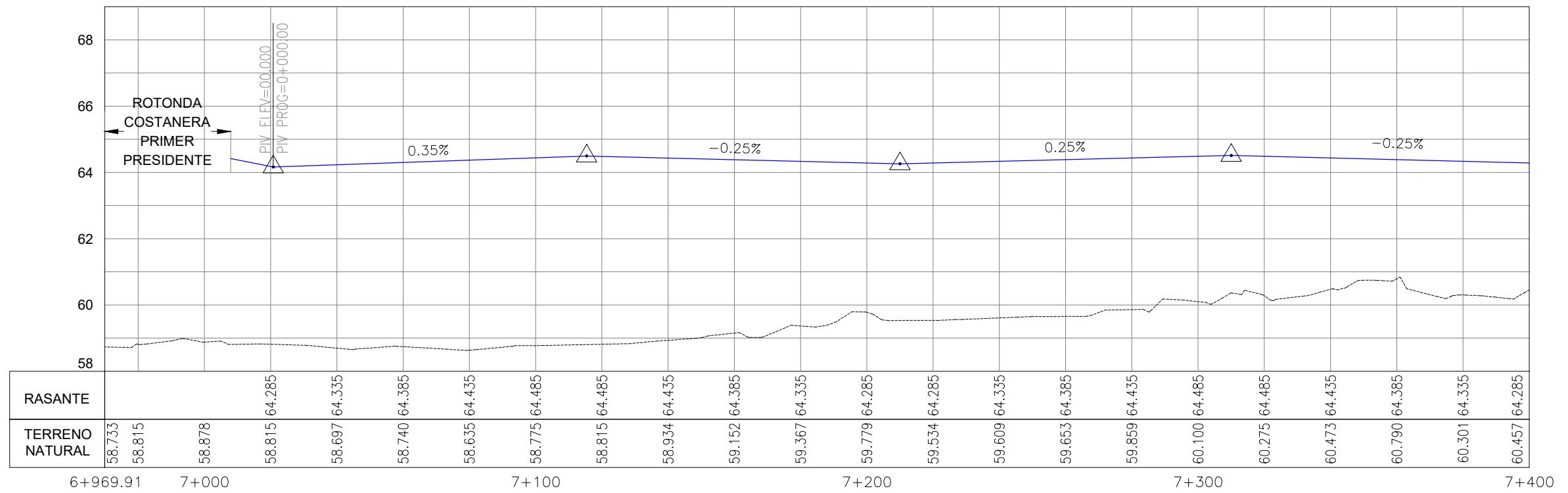


PLANIMETRIA
ESC. 1:1500



PI= 2
AC= 25'20'31"
RADIO= 250.00m
TANGENTE= 56.207m
DESARROLLO= 110.575m
EXTERNA= 6.241m
X= 440861.909
Y= 7207552.621

ALTIMETRIA
ESC. H=1:1500 V=1:150



REPUBLICA DEL PARAGUAY
M.O.P.C.
VICEMINISTERIO DE OBRAS PUBLICAS
DIRECCION DE VIALIDAD
UNIDAD NACIONAL EJECUTORA FOCM



AVENIDA COSTANERA NORTE
2DA. ETAPA - ASUNCIÓN
TRAMO INTERCONEXIÓN

PLANIALTIMETRIA
6+969.91+ a 7+400

Escalas Indicadas	Lámina DG - 01 - RV0
----------------------	-------------------------